



Ensemble, préservons la nature

L'ensemble du site s'étend sur 70 ha dont 40 ha ont été acquis par le Département.

Les actions menées avec la commune d'Iffendic et les acteurs locaux visent à préserver et à valoriser le patrimoine naturel, en maintenant son accessibilité au public.

Des panneaux de sensibilisation, de nombreux sentiers, des aires de stationnement, des clôtures et des chicanes destinées à repousser les engins motorisés autorisent la fréquentation du site sans nuire à sa protection.

Découvrez les plaquettes des autres espaces naturels du Département.

Chaque milieu
naturel a sa couleur.

	Boisement et bocage		Parc et arboretum
	Estuaire		Patrimoine
	Étang		Zone humide
	Île et Pointe rocheuse		Landes
	Dunes		Site géologique

Le saviez-vous ?

L'Ille-et-Vilaine recèle un patrimoine naturel d'une qualité et d'une diversité exceptionnelles. Zones humides, tourbières, landes, vallées, falaises, boisements... Il existe aujourd'hui une cinquantaine d'espaces naturels départementaux protégés par le Département et ouverts au public. Préserver, valoriser ces sites particulièrement sensibles et permettre au public d'en découvrir les richesses font partie des priorités du Département d'Ille-et-Vilaine.

Pour plus d'informations, demandez la carte des espaces naturels départementaux : environnement@ille-et-vilaine.fr



Découvrez Le vallon de la Chambre au Loup



Avec Ecofolio
tous les papiers
se recyclent.



Département d'Ille-et-Vilaine

Direction éco-développement
Service patrimoine naturel
1, avenue de la préfecture – 35042 Rennes CEDEX
Tél. : 02 99 02 36 86

E-mail : environnement@ille-et-vilaine.fr
www.ille-et-vilaine.fr/espacesnaturels

www.ille-et-vilaine.fr

Suivez-nous sur



UN ESPACE NATUREL DÉPARTEMENTAL OUVERT AU PUBLIC

Ille-et-Vilaine, **la vie
à taille humaine**



Le vallon de la
Chambre au Loup,
**un « petit canyon
breton » de falaises,
de landes et d'étangs**

Situé à 35 km à l'ouest de Rennes, le vallon de la Chambre au Loup s'étend sur 70 hectares de landes et de boisements.

Le site renferme une vallée encaissée bordée de falaises de schiste rouge. Cette vallée résulte de l'effondrement de failles rocheuses et de l'érosion. Le ruisseau de Boutavent y alimente deux étangs enchâssés dans un paysage magnifique culminant à 35 mètres de hauteur où chemine un sentier de grande randonnée, le GR 37.

Les amoureux du site lui ont trouvé un surnom qui ne doit rien au hasard : le « petit canyon ».

Berceau de légendes

Le temps et l'histoire ont façonné ce lieu envoûtant, à quelques encablures de la mythique forêt de Brocéliande. Des légendes y ont pris racine. Comme celle du loup celtique. Extrait : « La silhouette d'un loup, gueule levée vers le ciel, inscrite dans un rocher nous plonge dans le passé. Il est dit que chaque fois que la terre de Bretagne a été envahie par une troupe étrangère, le grand loup de schiste gris s'est métamorphosé, redevenant alors un guerrier invincible ».

La main de l'homme

Les hommes ont modelé le paysage. En abandonnant la fauche des landes qui servaient de litière et de pâturage aux troupeaux de vaches et de chèvres, ils ont favorisé le boisement du site, complété par des plantations de résineux dans les années 70. Entre 1963 et 1968, la création d'une retenue d'eau sur le ruisseau Boutavent a transformé la vallée et les prairies humides en étang.

Les espèces que vous pourriez croiser lors de votre balade



Orpin d'Angleterre



Jasione des montagnes



Loutre

Une mosaïque de formes et de couleurs caractérise le vallon de la Chambre au Loup, dessiné d'affleurements rocheux, de falaises, de landes sèches et mésophiles à bruyère et molinie bleue.


Des conifères poussent au sommet. Des lichens, des mousses et l'orpin anglais tapissent les rochers. L'ajonc, la bruyère, le genêt, la fougère et le chêne habillent la lande. En fond de vallée, les rives sont bordées de forêts alluviales à aulnes et saules.

Des oiseaux trouvent une nourriture abondante et un gîte protecteur dans la végétation dense des landes - le bruant jaune, la linotte mélodieuse, le pipit des arbres, l'engoulevent d'Europe, la fauvette des jardins, la fauvette pitchou et la fauvette grisette... Les boisements servent de refuge à la buse variable et à l'épervier d'Europe. Des reptiles habitent la lande - le lézard vert, la vipère péliade - ou les berges des étangs - la couleuvre à collier.

Le vallon accueille aussi de grandes populations d'insectes, en particulier des papillons (Céphale, Agreste, Faune...), et de mammifères - le lapin, l'écureuil, le blaireau, la martre, le chevreuil, le renard... Le site est également un lieu de pêche pour la loutre et de chasse pour les chauves-souris - petit rhinolophe, barbastelle...

Attention, certaines espèces sont protégées !

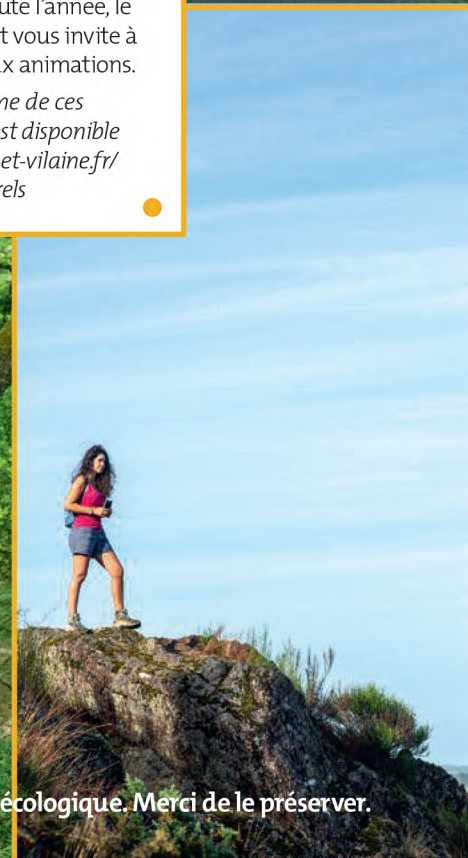
Parmi les oiseaux présents sur le site, la fauvette pitchou et le busard Saint-Martin sont protégés. Les autres animaux protégés sont la loutre, la barbastelle d'Europe (chauve-souris) et la rainette arboricole (grenouille). Le fluteau nageant est une espèce végétale protégée.



Découvrez autrement les espaces naturels départementaux

Jeu de piste en famille, découverte des champignons, des oiseaux ou de la faune sauvage... Toute l'année, le Département vous invite à participer aux animations.

Le programme de ces animations est disponible sur www.ile-et-vilaine.fr/espacesnaturels



Le site est d'une grande valeur écologique. Merci de le préserver.




Le vallon de la Chambre au Loup dans le pays de Brocéliande

Pour les plus intrépides

Une chasse aux trésors vous est proposée pour découvrir le vallon de la Chambre au Loup de manière ludique.

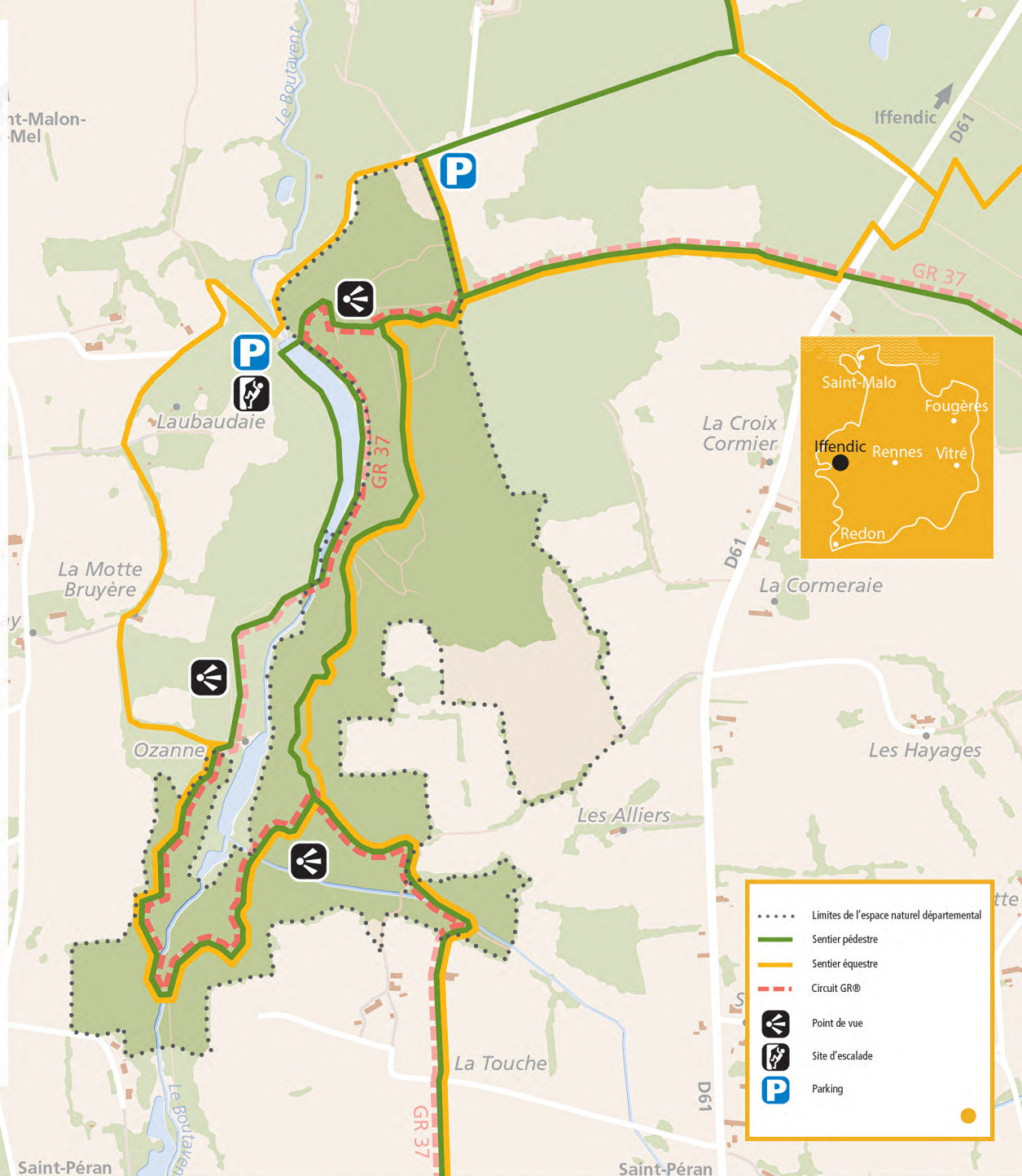
Plus d'information sur www.tresorsdehautebretagne.fr
Le nom de la cache à renseigner est « Chambre au Loup ».

Infos pratiques

-  Accès : En voiture, par la RD 61 entre Iffendic et Saint-Péran.
-  Coordonnées GPS :
« La Chambre au Loup », Iffendic.
Long. - 2,055 ; Lat. 48,096
-  Difficulté : moyenne

Autres espaces naturels départementaux à proximité :

- La carrière de la Marette à Saint-Malon-sur-Mel
- Le domaine de Careil à Iffendic
- L'étang de l'Abbaye à Paimpont



CONTACTS

- Agence départementale du pays de Brocéliande : 02 99 02 48 00
- CDT Haute-Bretagne Ille-et-Vilaine : 02 99 78 47 47 – www.bretagne35.com
- Office de tourisme de Brocéliande : 02 99 07 84 23