



Ensemble, préservons la nature

La quasi-totalité de la pointe du Grouin appartient au Département, soit près de 25 hectares. Celui-ci en assure la préservation et organise l'accueil du public.

Les zones dénudées ont été revégétalisées. Des sentiers pédestres ont été aménagés.

Faites un tour à l'entrée du blockhaus situé en contrebas du sémaphore. Vous y découvrirez des panneaux pédagogiques sur la faune et la flore locales.

Des aménagements sont en cours pour conjuguer accueil du public et préservation de la biodiversité sur le site.










Le saviez-vous ?

L'Ille-et-Vilaine recèle un patrimoine naturel d'une qualité et d'une diversité exceptionnelles. Zones humides, tourbières, landes, vallées, falaises, boisements... Il existe aujourd'hui une soixantaine d'espaces naturels départementaux protégés par le Département et ouverts au public. Préserver, valoriser ces sites particulièrement sensibles et permettre au public d'en découvrir les richesses font partie des priorités du Département d'Ille-et-Vilaine.

Pour plus d'informations, demandez la carte des espaces naturels départementaux : environnement@ille-et-vilaine.fr

Découvrez les plaquettes des autres espaces naturels du Département.

Chaque milieu naturel a sa couleur.

	Boisement et bocage		Parc et arboretum
	Estuaire		Patrimoine
	Étang		Zone humide
	Pointe rocheuse		Landes
	Dunes		Site géologique



Édition 2021

Département d'Ille-et-Vilaine

Direction éco-développement
Service patrimoine naturel
1, avenue de la préfecture – 35042 Rennes CEDEX
Tél. : 02 99 02 36 86

E-mail : environnement@ille-et-vilaine.fr
www.ille-et-vilaine.fr/espacesnaturels

www.ille-et-vilaine.fr

Suivez-nous sur



Découvrez La pointe du Grouin



CANCALE

Ille-et-Vilaine, **la vie**
à taille humaine

UN ESPACE NATUREL DÉPARTEMENTAL OUVERT AU PUBLIC



La pointe
du Grouin
**un site
d'exception**

À l'extrême nord du département, la pointe du Grouin s'avance dans la mer, près de Cancale.

Dominé par un sémaphore, le promontoire rocheux offre une vue imprenable sur les côtes de Normandie, la baie du Mont-Saint-Michel et le littoral de la côte d'Émeraude jusqu'au cap Fréhel. L'île des Landes, toute proche, héberge des colonies d'oiseaux marins.

Des sentiers vous guideront à travers les prairies fleuries et les landes. Ils vous donneront accès aux plus beaux points de vue pour observer la mer et les oiseaux marins.

Bonne balade !

Le sémaphore veille

Construit en 1861, il surveillait le passage des bateaux au large. Ses signaux les alertaient en cas de danger. Il prévenait les secours si nécessaire. On y effectuait aussi des observations météo, utiles aux navires et au service de la Météorologie nationale.


Acheté en 2000 par le Département, le sémaphore assure son activité de surveillance l'été. En juillet-août, le rez-de-chaussée se transforme en lieu d'exposition, fréquenté par des centaines de visiteurs chaque année.

Témoins de la guerre

Au cours de la Seconde Guerre mondiale, les Allemands ont édifié sur la pointe du Grouin un important réseau de blockhaus. Ils abritent désormais le grand rhinolophe, une espèce de chauve-souris protégée car menacée.

Les landes et les pelouses du Grouin sont typiques du littoral rocheux breton. La végétation y est très particulière. Elle a dû s'adapter aux difficiles conditions de vie du littoral.

Les espèces que vous pourriez croiser lors de votre balade



Cormoran huppé



Goéland argenté



Armérie maritime

Une grande diversité de plantes et d'oiseaux côtiers

Le bord des falaises est tapissé par l'armérie maritime, l'orpin anglais, la jasione des montagnes, la carotte à gomme et le nombril de Vénus.

Sur la pointe se plaisent l'ajonc d'Europe et l'ajonc de Le Gall, le prunellier, la rose pimprenelle et la fougère aigle.

À l'est, les pentes plus douces sont occupées par des prairies de dactyle aggloméré, de séneçon jacobée, d'orge des rats, d'achillée millefeuille, de mauve...

Face à la pointe, l'île des Landes est propriété du Conservatoire du littoral. Elle accueille une importante colonie d'oiseaux marins dont le grand cormoran, le cormoran huppé, le goéland brun ou encore l'unique canard marin présent en Bretagne, le tadorne de Belon. Le faucon pèlerin y niche depuis peu.

Attention, certaines espèces sont protégées !

La lande littorale de la pointe du Grouin abrite de nombreux passereaux. Certains sont protégés comme la fauvette pitchou, la linotte mélodieuse ou le tarier pâtre.



Découvrez autrement les espaces naturels départementaux

Jeu de piste en famille, découverte des champignons, des oiseaux ou de la faune sauvage... Toute l'année, le Département vous invite à participer gratuitement aux animations.

Le programme de ces animations est disponible sur www.ille-et-vilaine.fr/espacesnaturels



Le site est d'une grande valeur écologique. Merci de le préserver.

La pointe du Grouin dans le pays de Saint-Malo

Pour les plus intrépides

Une chasse au trésor vous est proposée pour découvrir le site de manière ludique et innovante.

www.tresorsdehautebretagne.fr

Nom de la cache : « Le Grouin dans les buissons ».

Regardez autour de vous


La pointe du Grouin offre un panorama somptueux.


Par temps clair, il est même possible d'apercevoir les îles Chausey. Pour profiter de ce panorama exceptionnel, quelques repères vous seront utiles.


Vous regardez vers :

- l'ouest
 - La pointe du Meinga à 7 km
 - Le cap Fréhel à 35 km
- le nord-ouest
 - L'île de Chausey à 18 km
- l'est
 - Le Mont-Saint-Michel à 26 km
- le nord-est
 - Le rocher du Herpin à 2 km
 - Granville et la pointe du Roc à 22 km

Infos pratiques

 Accès : En voiture, par la D201 qui relie Cancale à Saint-Malo. Il est également possible d'y accéder à pied par le sentier des douaniers (GR 34).

 Coordonnées GPS : « Pointe du Grouin, Cancale »
ou Long. : - 1,846 – Lat. : 48,707

 Temps de parcours moyen pour faire le tour de la pointe : 1 heure

Autres espaces naturels départementaux à proximité :

- Anse du Verger et falaise de la Houle à Cancale
- Anse Du Guesclin, dunes de Roz-Ven, dunes du Port, pointe du Meinga, île Besnard et dunes des Chevrets à Saint-Coulomb



Soyez vigilants ! Restez sur les sentiers balisés pour respecter la faune et la flore. N'oubliez pas de repartir avec vos déchets. Ne cueillez pas de fleurs, certaines sont protégées.



CONTACTS

- Agence départementale du pays de Saint-Malo : **02 99 02 45 00**
- Agence de développement touristique d'Ille-et-Vilaine : **02 99 78 47 47**
www.bretagne35.com
- Office de tourisme de Cancale : **02 99 89 63 72**