



## Ensemble, préservons la nature

Les tourbières et les zones humides sont des milieux de plus en plus rares et menacés. C'est pourquoi le Département a commencé dès 1985 à acquérir des terrains sur le site. Il en possède aujourd'hui 70 ha.

Les landes de Jaunouse font l'objet d'une démarche d'entretien écologique.

Des chevaux mulassiers du Poitou, une race rustique bien adaptée à ce type de milieux, participent à la tonte et au débroussaillage.

Des conventions associent des agriculteurs locaux à l'entretien par fauche ou pâturage des nombreuses prairies du site.


### Le saviez-vous ?

L'Ille-et-Vilaine recèle un patrimoine naturel d'une qualité et d'une diversité exceptionnelles. Zones humides, tourbières, landes, vallées, falaises, boisements... Il existe aujourd'hui une cinquantaine d'espaces naturels départementaux protégés par le Département et ouverts au public. Préserver, valoriser ces sites particulièrement sensibles et permettre au public d'en découvrir les richesses font partie des priorités du Département d'Ille-et-Vilaine.

*Pour plus d'informations, demandez la carte des espaces naturels départementaux : [environnement@ille-et-vilaine.fr](mailto:environnement@ille-et-vilaine.fr)*

### Découvrez les plaquettes des autres espaces naturels du Département.

Chaque milieu naturel a sa couleur.

-  Boisement et bocage
-  Estuaire
-  Étang
-  Île et pointe rocheuse
-  Dunes
-  Parc et arboretum
-  Patrimoine
-  Zone humide
-  Landes
-  Site géologique



Édition 2020

#### Département d'Ille-et-Vilaine

Direction éco-développement  
Service patrimoine naturel  
1, avenue de la préfecture – 35042 Rennes CEDEX  
Tél. : 02 99 02 36 86  
E-mail : [environnement@ille-et-vilaine.fr](mailto:environnement@ille-et-vilaine.fr)  
[www.ille-et-vilaine.fr/espacesnaturels](http://www.ille-et-vilaine.fr/espacesnaturels)

[www.ille-et-vilaine.fr](http://www.ille-et-vilaine.fr)

Suivez-nous sur



## Découvrez Les landes de Jaunouse



BILLÉ  
COMBOURTILLÉ  
PARCÉ  
MONTREUIL-DES-LANDES

Ille-et-Vilaine, **la vie**  
à taille humaine

UN ESPACE NATUREL DÉPARTEMENTAL OUVERT AU PUBLIC



Les landes de  
Jaunouse, des  
zones humides  
très habitées

**Des bois, des landes et des prairies humides, des mares, des tourbières... Vous entrez dans les landes de Jaunouse.**

Cette mosaïque de milieux d'une grande richesse écologique est traversée par de jolis sentiers et des petits cours d'eau, bordés de haies bocagères. De nombreux animaux et des plantes très différentes y ont élu domicile, attirés par la variété de ses habitats naturels.

Un sentier de découverte balisé permet aux promeneurs de mieux connaître et apprécier cette richesse unique au grand air.

**Bonne balade !**

**Couleur ajonc**

Pourquoi « Jaunouse » ? Parce que « jaune ». Les landes de Jaunouse tirent leur nom de la couleur jaune des ajoncs qui poussent sur ce site de 70 hectares, étendu sur quatre communes aux portes de la Bretagne.

**De mares en cuvettes**

Disséminées dans les bois, des cuvettes artificielles évoquent la présence d'anciennes

carrières de minerai de fer, exploitées au Moyen-Âge. Ailleurs, ce sont des mares qui ressortent du paysage. Autrefois, elles servaient d'abreuvoir, de lavoir, de lieu de baignade, de réserve contre les incendies, d'élevage de poissons et de canards... Beaucoup d'entre elles ont disparu. Elles demeurent pourtant très utiles dans la lutte contre les inondations et la préservation de la biodiversité.

# Les espèces que vous pourriez croiser lors de votre balade



Orchis tacheté



Mulassier du Poitou



Renoncule aquatique

## Dans les landes humides, deux plantes dominant : la bruyère à quatre angles et la molinie bleue.

On y trouve également la gentiane pneumonanthe, une plante menacée en Bretagne. Rare lui aussi, le gaillet chétif préfère les prairies humides.

Autour des mares, vous croiserez des espèces considérées comme rares en Bretagne - la renoncule toute blanche, la renoncule tripartite et le flûteau nageant.



Les batraciens et les insectes aquatiques aiment beaucoup les landes de Jaunouse qui accueillent aussi de nombreuses araignées et des orthoptères comme le criquet ensanglanté.

Les mares et les ruisseaux sont le royaume des libellules et des demoiselles. Sans oublier les tritons palmés, ponctués ou marbrés ainsi que la salamandre tachetée.

Côté mammifères, la belette, l'écureuil roux, le chevreuil, le lièvre mais aussi des chauves-souris comme le murin de Bechstein fréquentent assidûment le site.

### Attention, certaines espèces sont protégées !



Le rouge-gorge et le troglodyte mignon sont présents toute l'année. Certains oiseaux – la bécassine des marais – y passent juste l'hiver. D'autres – le loriot d'Europe – viennent pour s'y reproduire.



### Découvrez autrement les espaces naturels départementaux

Jeu de piste en famille, découverte des champignons, des oiseaux ou de la faune sauvage... Toute l'année, le Département vous invite à participer aux animations.

*Le programme de ces animations est disponible sur [www.ille-et-vilaine.fr/espacesnaturels](http://www.ille-et-vilaine.fr/espacesnaturels)*



Le site est d'une grande valeur écologique. Merci de le préserver.





# Les landes de Jaunouse dans le pays de Fougères

## Suivez le sentier

Un sentier de découverte (2,7 km) sillonne les landes de Jaunouse.

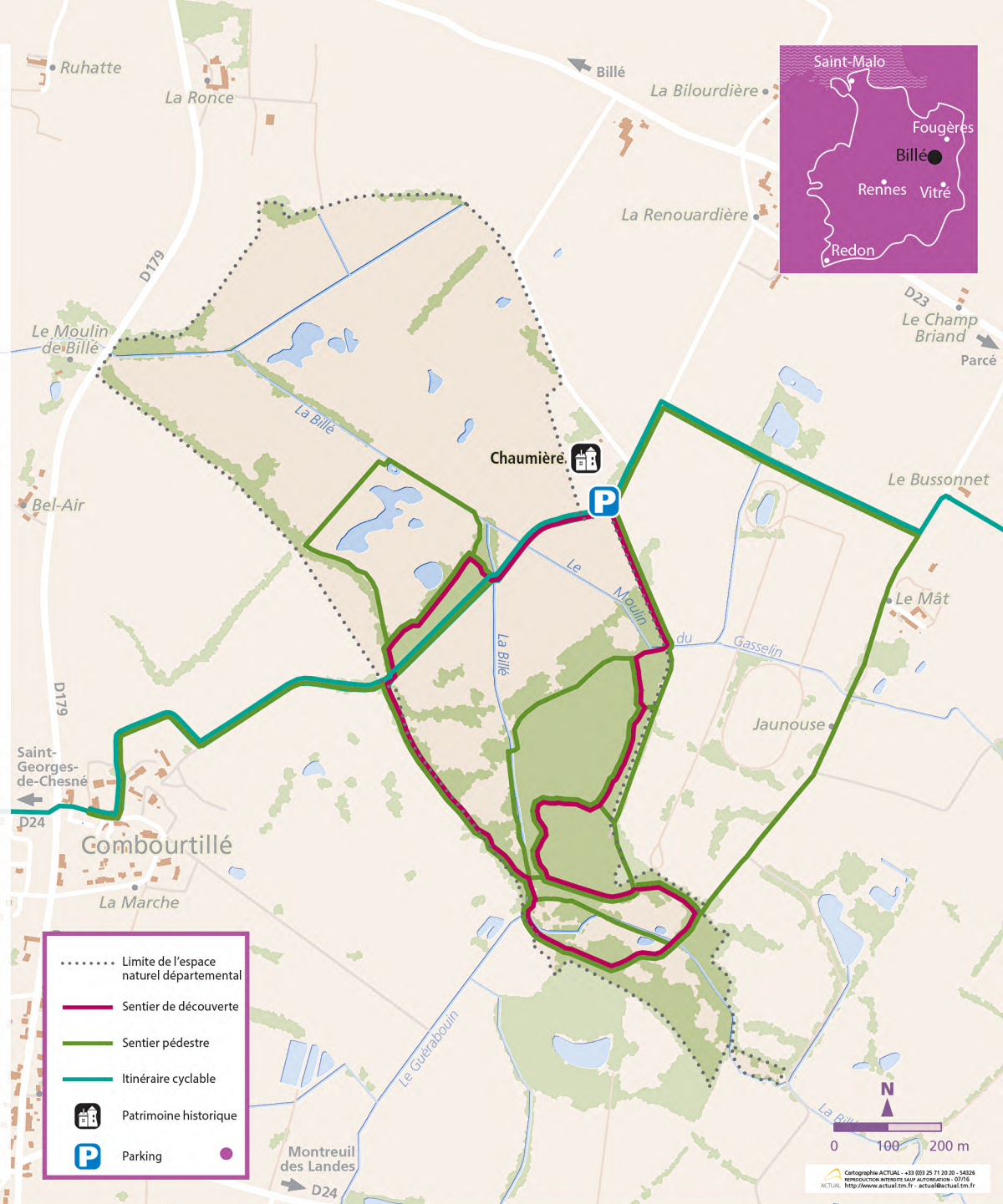
Borne après borne, vous apprécierez à votre rythme tout ce qui fait le charme d'un site d'une grande richesse en faune et flore. Vous découvrirez aussi comment les équipes du Département agissent pour entretenir le milieu naturel et ses abords.

## Infos pratiques

-  Accès : En voiture, par la RD 179 qui relie Combourtillé à Billé et par la RD 23 qui relie Billé à Parcé.
-  Coordonnées GPS : « Jaunouse, Billé »  
Long : -1,234 – Lat. : 48,278.
-  Temps de parcours moyen pour parcourir le sentier de découverte : 2 h 30 pour 2,7 km.
-  Difficulté : Aucune mais prévoir des chaussures adaptées à la randonnée en zone humide.

## Autres espaces naturels départementaux à proximité :

- Le bois de Rumignon et le parc du Château, à Saint-Aubin-du-Cormier
- La tourbière de Landemarais, à Parigné
- Le bois de la Motte, à Maen Roch



## CONTACTS

- Agence départementale du pays de Fougères : 02 99 02 46 00
- Agence de développement touristique d'Ille-et-Vilaine : 02 99 78 47 47 – [www.bretagne35.com](http://www.bretagne35.com)
- Office de tourisme de Fougères : 02 99 94 12 20

**Soyez vigilants !** Restez sur les sentiers balisés pour respecter la faune et la flore. N'oubliez pas de repartir avec vos déchets. Ne cueillez pas de fleurs, certaines sont protégées.