

DEPARTEMENT D'ILLE-ET-VILAINE

COMMUNE DE BONNEMAIN

Aménagement d'une écluse

Rue DU GUESCLIN

route départementale n°09

en agglomération

P.R 11+485 au P.R 11+525

CONVENTION n°

Entre,

Le Département d'Ille et Vilaine représenté par son Président, Monsieur Jean Luc CHENUT, autorisé à signer la présente convention par décision de la commission permanente en date du 26 janvier 2026 ci-après désigné le Département

d'une part,

Et

La Commune de Bonnemain représentée par son Maire Monsieur Marcel PIOT *autorisé à signer la présente convention par décision du conseil Municipal du 20 octobre 2025* ci-après désignée la Commune d'autre part.

Il a été exposé et convenu ce qui suit :

EXPOSE :

La commune de Bonnemain a pour projet la réalisation d'aménagements sur la route départementale n°9 en traversée de l'agglomération, à savoir :

- Aménagement d'une écluse

Tous ces aménagements réalisés à l'intérieur des limites d'agglomération figurent aux plans annexés à la présente convention.

Les travaux sont réalisés sous maîtrise d'ouvrage communale.

La Commune reconnaît avoir pris toutes les dispositions nécessaires afin que l'aménagement envisagé ne contribue pas à entraver la libre circulation des véhicules de toutes sortes, notamment les poids lourds et les engins agricoles.

De plus, la Commune s'engage à ne pas intervenir de nouveau sur la section de route aménagée durant une période de 5 ans.

ARTICLE 1 - OBJET DE LA CONVENTION

La présente convention a pour objet de définir les conditions techniques, administratives et financières dans lesquelles ces aménagements seront réalisés et gérés.

Elle fixe également la domanialité des ouvrages réalisés.

CHAPITRE I : REALISATION DES OUVRAGES

ARTICLE 2 - CARACTERISTIQUES

2-1 : CARACTERISTIQUES TECHNIQUES

La Commune est autorisée à réaliser sur la route départementale n°9, à l'intérieur des limites d'agglomération, les aménagements décrits sur les plans annexés à la présente convention.

Ces travaux comprennent également les prestations liées à l'exploitation des ouvrages telles que la mise en place et la maintenance de la signalisation de police, ainsi que les marquages au sol conformes à la réglementation en vigueur.

Les caractéristiques géométriques des projets d'aménagements ont été soumises à l'approbation du Département (service Routes et Bâtiments de l'agence départementale du Pays de Saint-Malo

D'une manière générale, les travaux réalisés devront être conformes aux dispositions du règlement de la voirie départementale.

Cette autorisation ne se substitue pas aux autorisations ou déclarations administratives préalables auxquelles pourraient être soumises les installations et aménagements entrepris par la Commune.

2-2 : MESURES DE SECURITE ET SIGNALISATION TEMPORAIRE

Durant la réalisation des travaux exécutés sous la responsabilité de la commune, la sécurité des usagers de la RD9 sera assurée par la mise en place et la maintenance d'une signalisation temporaire conforme aux dispositions de l'instruction ministérielle sur la signalisation routière - Livre 1 - Huitième partie « signalisation temporaire ». La mise en place éventuelle de dispositif de déviation devra faire l'objet d'un dossier d'exploitation approuvé par le service Routes et Bâtiments de l'agence départementale du Pays de Saint-Malo.

La Commune fera son affaire de la maintenance des dispositifs de signalisation temporaire durant les périodes hors chantier (nuit et week-end). A défaut, le Département (service

Routes et Bâtiments de l'agence départementale du pays de Saint-Malo interviendra et facturera à la Commune ces prestations de maintenance.

Par ailleurs, la Commune se conformera aux dispositions de la loi n° 93-1418 du 31 décembre 1993 et des textes pris pour son application en ce qui concerne la Coordination en matière de Sécurité et de Protection de la Santé des travailleurs (SPS).

2-3 : PROGRAMMATION DES TRAVAUX

Les travaux d'aménagements seront réalisés suivant un planning soumis à l'approbation du Département (service Routes et Bâtiments de l'agence départementale du pays de Saint-Malo, gestionnaire de la voirie départementale).

Les conditions d'exploitation en phase chantier seront étudiées en relation avec le Département (service Routes et Bâtiments de l'agence départementale du Pays de Saint-Malo -centre d'exploitation de Combourg).

2-4 : CONSTATS PREALABLES

Préalablement au démarrage des travaux, en cas de reprise partielle ou totale de la chaussée, un constat contradictoire sera effectué sur la qualité et la portance des structures. Au besoin, des essais de portance seront fournis par la Commune.

ARTICLE 3 - DISPOSITIONS PREALABLES A L'EXECUTION DES TRAVAUX

3-1 : ACCORD PREALABLE

Dès signature de la présente convention par l'ensemble des parties, la Commune sera autorisée à entreprendre les travaux.

En cas de modification du projet, la Commune informera préalablement le Département, gestionnaire de la voirie départementale des modifications apportées au projet. En cas de modification substantielle de celui-ci, le Département pourra demander à la Commune de déposer un nouveau projet de convention intégrant ces modifications, sans que cette dernière puisse prétendre à une indemnité de quelque nature que ce soit.

Le Département s'assurera pendant l'exécution des travaux que ceux-ci ne portent pas atteinte à l'intégrité du domaine public départemental.

3-2 : RESEAUX EXISTANTS

Avant le début des travaux, les entreprises devront s'informer auprès des gestionnaires de réseaux et éventuellement des particuliers, de la présence d'ouvrages visibles ou souterrains qui seraient concernés par les travaux à exécuter. Elles déposeront les Déclarations d'Intention de Commencement de Travaux réglementaires (DICT) prévus au décret n° 2011-1241 du 5 octobre 2011.

Le Département sera tenu informé des modifications apportées à ces réseaux. A l'issue des travaux, les plans de récolement lui seront fournis.

Les entreprises solliciteront toutes les autorisations administratives qui se révéleraient nécessaires et prendront toutes les dispositions au maintien de ces réseaux en parfait état de fonctionnement.

3-3 : ENTREPRISES TRAVAILLANT POUR LE COMPTE DU MAITRE D'OUVRAGE

Lors d'une réunion de concertation préalable aux travaux, organisée par la Commune, cette dernière informera le Département des entreprises chargées de l'exécution des travaux.

Ces entreprises ne pourront élever aucune protestation du fait des contrôles exercés et des contraintes imposées par le Département.

ARTICLE 4 - EXECUTION DES TRAVAUX

Le Département aura libre accès en permanence à toutes les parties du chantier en vue d'assurer le contrôle de l'application des instructions et prescriptions prévues par la présente convention. Il pourra demander à la Commune de suspendre temporairement les travaux lorsqu'il constatera un risque pour les usagers ou une atteinte grave à l'intégrité du domaine public départemental.

A l'issue des travaux, et en cas de reprise partielle ou totale de la chaussée existante, la Commune remettra l'ensemble des résultats des contrôles, réalisés par un laboratoire extérieur et indépendant, comprenant :

- Essais de compacité sur les couches de chaussée (fondation, base et roulement)
- Formulation des matériaux bitumineux et prélèvement sur chantier

Après achèvement des travaux, la Commune sera tenue de remettre en état les lieux et de retirer les installations liées à l'exécution des travaux. En cas de carence, le Département réalisera ces prestations aux frais de la Commune.

CHAPITRE II : DISPOSITIONS ADMINISTRATIVES ET FINANCIERES

ARTICLE 5 - RESPONSABILITES

La Commune sera responsable des dommages pouvant survenir à des tiers ou à des usagers du fait de l'exécution et de la gestion ultérieure des aménagements dont elle a la maîtrise d'ouvrage.

Les dommages qui pourraient être causés à ces aménagements et par ces aménagements seront entièrement à la charge de la commune sans que la responsabilité du Département ne puisse, en aucun cas, être recherchée.

Ces travaux impliqueront que des tronçons de RD seront interdits à la circulation sur des périodes précises. Afin de faciliter la circulation, des déviations seront mises en place. Si la non utilisation de ces déviations au profit d'autres itinéraires causent des dégâts (ou accidents) sur des routes communales, tant sur la chaussée que sur les dépendances de la route, le Département d'Ille-et-Vilaine ne pourra pas être tenu pour responsable de ces dégâts (ou accidents). S'il s'avérait que des véhicules (par leur nombre, leur poids ou leur

gabarit) ne sont pas adaptés pour emprunter certaines Voies Communales, pour des motifs de conservations et/ou de sécurité, il appartient aux maires gestionnaires de ces routes (utilisées au lieu des RD préconisées) d'exercer leur pouvoir de police de circulation et de conservation afin de faire cesser les désordres.

La Commune de Bonnemain est tenue de transmettre les dispositions de l'article 5, avant démarrage des travaux, aux Communes qui lui sont limitrophes et concernées (ou potentiellement concernées) par :

- les déviations
- et le non-respect de ces déviations

ARTICLE 6 - DOMANIALITE

Les travaux projetés sont réalisés sur le domaine public départemental.

ARTICLE 7 - CONDITIONS FINANCIERES

7-1 : Prise en charge des travaux

Tous les travaux et frais occasionnés dans le cadre de la réalisation des projets seront pris en charge par la Commune.

Les travaux de modification, de maintenance et d'entretien de la signalisation de police dédiés aux aménagements, ainsi que les charges liées à l'entretien et au fonctionnement des ouvrages (éclairage public, mobilier urbain, trottoirs, îlots centraux, signalisation verticale et horizontale ...) implantés sur et hors chaussées restent à la charge financière de la Commune.

7-2 : Participation financière du Département

Sans Objet

ARTICLE 8 - ENTRETIEN ULTERIEUR ET GESTION DES OUVRAGES

A l'issue des travaux, la Commune prendra en charge l'entretien et la gestion des ouvrages précités (éclairage public, bordures d'îlots et trottoirs, revêtement des trottoirs et des îlots, signalisation verticale et horizontale espaces verts...) de telle sorte à assurer leur fonctionnement normal attendu pour la sécurité des usagers, le tout à ses frais exclusifs.

La Commune ne pourra procéder à des modifications ultérieures sur lesdits ouvrages sans accord préalable écrit du Département sauf cas d'urgence. Ces travaux seront à sa charge.

Les aménagements sont incorporés dès leur origine au domaine public routier départemental. Leur éventuelle désaffectation interviendra après accord du Département, si besoin après consolidation aux frais de la commune afin d'éviter tout risque de dommages au domaine public routier.

CHAPITRE III : DISPOSITIONS DIVERSES

ARTICLE 9 - DOCUMENTS FAISANT PARTIE DE LA CONVENTION

Font partie de la convention et figurent en annexes les documents suivants : *(préciser les références et dates des plans)*

- Plan de l'écluse – CCBR Monsieur Alain L'HONORE en date du 17/09/2025
- Préconisations techniques pour l'aménagement de chicanes et d'écluses (DRGR/SES/Octobre 2022)

ARTICLE 10 : PROMOTION, PUBLICITE, INFORMATION

Chacun des signataires s'engage, dans toute action de communication prise à son initiative, à mentionner les partenaires ayant permis les réalisations couvertes par la présente convention.

Les deux signataires s'engagent, dans le cadre des objectifs de la présente convention, au respect et à la mention de chacune des deux parties dans toutes publications de documents, actions d'information et de communication, organisation de manifestations ou animations à destination du public selon les termes énoncés ci-dessous :

Le signataire s'engage à faire figurer le logo du Département d'Ille-et-Vilaine sur tous les supports de communication envisagés (affiches, programmes, invitations, dossiers de presse, insertions presse et annonces publicitaires médias, annonces sites internet ...) et à contacter le responsable en charge de la communication du Département avant la signature du « bon à tirer » de tous les documents pour veiller au respect de l'image du Département d'Ille-et-Vilaine.

Le Département s'engage à fournir son logo sous toutes formes souhaitées (bloc-marque, autocollant, disquette ou cédérom) et reste à la disposition du signataire pour tous conseils en communication et notamment sur le respect des éléments de la charte graphique (l'emplacement du logo en bas à droite de chaque publication est impératif).

ARTICLE 11 - LITIGES

Tout litige relatif à l'interprétation ou à l'exécution de la présente convention sera porté devant le Tribunal Administratif de Rennes, 3 contour de la Motte – 35 044 Rennes cedex.

ARTICLE 12 - VALIDITE DE LA CONVENTION

La présente convention entrera en vigueur à sa date de signature pour une durée de dix ans.

A l'issue de cette période, elle sera renouvelable annuellement par tacite reconduction, sauf dénonciation expresse de l'une ou de l'autre des parties, un mois à l'avance, par lettre recommandée avec accusé réception.

Fait en deux exemplaires le

Pour le Département d'Ille-et-Vilaine,


Pour la commune de Bonnemain

Le Conseiller départemental délégué
aux bâtiments, aux mobilités et d'aux innovations,

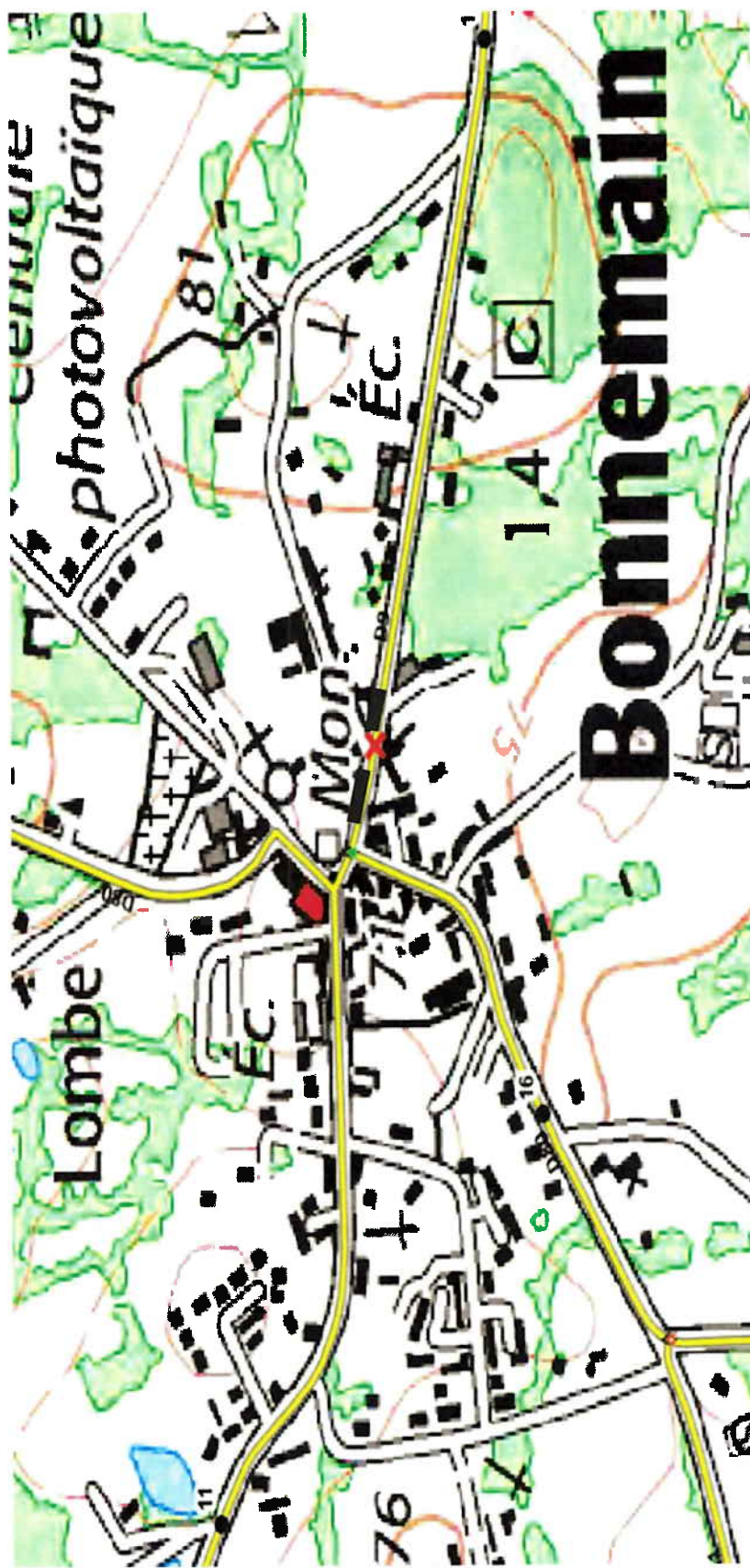
Le Maire

Frédéric MARTIN

Marcel PIOT



NNEEA LA CONVENTION ENTRE LE DEPARTEMENT ET LA COMMUNE DE BONNEMAIN
Route départementale n°9 RUE DU GUESCLIN du PR 11+485 au PR 11+525



■ Zone de travaux et de réaménagement
□ Limite agglomération



DEPARTEMENT D'ILLE-ET-VILAINE

COMMUNE DE BOVEL

Aménagement de la route départementale n°44

en agglomération

P.R 9+926 au P.R 9+943

CONVENTION n°

Entre,

Le Département d'Ille et Vilaine représenté par son Président, Monsieur Jean Luc CHENUT, autorisé à signer la présente convention par décision de la commission permanente en date du 26 janvier 2026 ci-après désigné le Département

d'une part,

Et

La Commune de Bovel représentée par son Maire Monsieur José MERCIER ci-après désignée la Commune

d'autre part.

Il a été exposé et convenu ce qui suit :

EXPOSE :

La commune de Bovel a pour projet la réalisation d'aménagements sur la route départementale n° 44 en traversée de l'agglomération, à savoir :

- Création d'un plateau surélevé à l'entrée du lotissement de la Gréette.

Tous ces aménagements réalisés à l'intérieur des limites d'agglomération figurent aux plans annexés à la présente convention.

Les travaux sont réalisés sous maîtrise d'ouvrage communale.

La Commune reconnaît avoir pris toutes les dispositions nécessaires afin que l'aménagement envisagé ne contribue pas à entraver la libre circulation des véhicules de toutes sortes, notamment les poids lourds et les engins agricoles.

De plus, la Commune s'engage à ne pas intervenir de nouveau sur la section de route aménagée durant une période de 5 ans.

ARTICLE 1 - OBJET DE LA CONVENTION

La présente convention a pour objet de définir les conditions techniques, administratives et financières dans lesquelles ces aménagements seront réalisés et gérés.
Elle fixe également la domanialité des ouvrages réalisés.

CHAPITRE I : REALISATION DES OUVRAGES

ARTICLE 2 - CARACTERISTIQUES

2-1 : CARACTERISTIQUES TECHNIQUES

La Commune est autorisée à réaliser sur la route départementale n°44, à l'intérieur des limites d'agglomération, les aménagements décrits sur les plans annexés à la présente convention.

Ces travaux comprennent également les prestations liées à l'exploitation des ouvrages telles que la mise en place et la maintenance de la signalisation de police, ainsi que les marquages au sol conformes à la réglementation en vigueur.

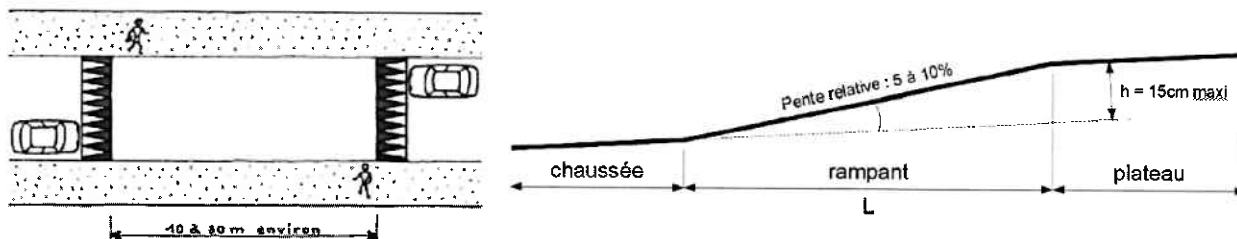
Les caractéristiques géométriques des projets d'aménagements ont été soumises à l'approbation du Département (service Construction de l'agence départementale du Pays de Redon et des Vallons de Vilaine)

Ce plateau devra respecter les prescriptions techniques du Guide CERTU « Guide des coussins et des plateaux » et notamment les règles d'implantation, de géométrie et de signalisation horizontale et verticale.

Géométrie :

- Hauteur : ≤ 15 cm
- Les pentes du profil en travers du plateau doivent être les mêmes que celles de la chaussée en amont et en aval ;
- Les rampes d'accès sont perpendiculaires à l'axe de la chaussée
- La cassure de profil en long, en haut et en bas de la rampe, doit être franche et non arrondie ;
- La saillie d'attaque du rampant ≤ 5 mm
- La pente des rampes d'accès : comprise entre 5% et 10 % (≤ 7 % en cas de trafic transport en commun) ;
- La longueur au sol du plateau hors rampe d'accès est de 8 m minimum. Cette longueur est ramenée à 10 m voire 12 m minimum selon le trafic et le type de transport en commun. La longueur maximum est d'environ 30 m.

L'adhérence doit être compatible avec les vitesses pratiquées (coefficient SRT* ≥ 0.45).



Cette autorisation ne se substitue pas aux autorisations ou déclarations administratives auxquelles pourraient être soumises les installations et aménagements entrepris par la Commune.

L'implantation du plateau devra faire l'objet d'un point de contrôle sur l'altimétrie des bordures du plateau et des rampes d'accès au plateau avec la Commune, l'entreprise chargée de réaliser les travaux et le Département.

2-2 : MESURES DE SECURITE ET SIGNALISATION TEMPORAIRE

Durant la réalisation des travaux exécutés sous la responsabilité de la commune, la sécurité des usagers de la RD n°44 sera assurée par la mise en place et la maintenance d'une signalisation temporaire conforme aux dispositions de l'instruction ministérielle sur la signalisation routière - Livre 1 - Huitième partie « signalisation temporaire ». La mise en place éventuelle de dispositif de déviation devra faire l'objet d'un dossier d'exploitation approuvé par le service Construction de l'agence départementale du Pays de Redon et des Vallons de Vilaine.

La Commune fera son affaire de la maintenance des dispositifs de signalisation temporaire durant les périodes hors chantier (nuit et week-end). A défaut, le Département (service Construction de l'agence départementale du pays de Redon et des Vallons de Vilaine) interviendra et facturera à la Commune ces prestations de maintenance.

Par ailleurs, la Commune se conformera aux dispositions de la loi n° 93-1418 du 31 décembre 1993 et des textes pris pour son application en ce qui concerne la Coordination en matière de Sécurité et de Protection de la Santé des travailleurs (SPS).

2-3 : PROGRAMMATION DES TRAVAUX

Les travaux d'aménagements seront réalisés suivant un planning soumis à l'approbation du Département (service Construction de l'agence départementale du pays de Redon et des Vallons de Vilaine, gestionnaire de la voirie départementale).

Les conditions d'exploitation en phase chantier seront étudiées en relation avec le Département (service Construction de l'agence départementale du Pays de Redon et des Vallons de Vilaine - centre d'exploitation de Guichen).

2-4 : CONSTATS PREALABLES

Préalablement au démarrage des travaux, en cas de reprise partielle ou totale de la chaussée, un constat contradictoire sera effectué sur la qualité et la portance des structures. Au besoin, des essais de portance seront fournis par la Commune.

ARTICLE 3 - DISPOSITIONS PREALABLES A L'EXECUTION DES TRAVAUX

3-1 : ACCORD PREALABLE

Dès signature de la présente convention par l'ensemble des parties, la Commune sera autorisée à entreprendre les travaux.

En cas de modification du projet, la Commune informera préalablement le Département, gestionnaire de la voirie départementale des modifications apportées au projet. En cas de modification substantielle de celui-ci, le Département pourra demander à la Commune de déposer un nouveau projet de convention intégrant ces modifications, sans que cette dernière puisse prétendre à une indemnité de quelque nature que ce soit.

Le Département s'assurera pendant l'exécution des travaux que ceux-ci ne portent pas atteinte à l'intégrité du domaine public départemental.

3-2 : RESEAUX EXISTANTS

Avant le début des travaux, les entreprises devront s'informer auprès des gestionnaires de réseaux et éventuellement des particuliers, de la présence d'ouvrages visibles ou souterrains qui seraient concernés par les travaux à exécuter. Elles déposeront les Déclarations d'Intention de Commencement de Travaux réglementaires (DICT) prévus au décret n° 2011-1241 du 5 octobre 2011.

Le Département sera tenu informé des modifications apportées à ces réseaux. A l'issue des travaux, les plans de récolement lui seront fournis.

Les entreprises solliciteront toutes les autorisations administratives qui se révéleraient nécessaires et prendront toutes les dispositions au maintien de ces réseaux en parfait état de fonctionnement.

3-3 : ENTREPRISES TRAVAILLANT POUR LE COMPTE DU MAITRE D'OUVRAGE

Lors d'une réunion de concertation préalable aux travaux, organisée par la Commune, cette dernière informera le Département des entreprises chargées de l'exécution des travaux.

Ces entreprises ne pourront élever aucune protestation du fait des contrôles exercés et des contraintes imposées par le Département.

ARTICLE 4 - EXECUTION DES TRAVAUX

Le Département aura libre accès en permanence à toutes les parties du chantier en vue d'assurer le contrôle de l'application des instructions et prescriptions prévues par la présente convention. Il pourra demander à la Commune de suspendre temporairement les travaux lorsqu'il constatera un risque pour les usagers ou une atteinte grave à l'intégrité du domaine public départemental.

A l'issue des travaux, et en cas de reprise partielle ou totale de la chaussée existante, la Commune remettra l'ensemble des résultats des contrôles, réalisés par un laboratoire extérieur et indépendant, comprenant :

- Essais de compacité sur les couches de chaussée (fondation, base et roulement)
- Formulation des matériaux bitumineux et prélèvement sur chantier

Après achèvement des travaux, la Commune sera tenue de remettre en état les lieux et de retirer les installations liées à l'exécution des travaux. En cas de carence, le Département réalisera ces prestations aux frais de la Commune.

CHAPITRE II : DISPOSITIONS ADMINISTRATIVES ET FINANCIERES

ARTICLE 5 - RESPONSABILITES

La Commune sera responsable des dommages pouvant survenir à des tiers ou à des usagers du fait de l'exécution et de la gestion ultérieure des aménagements dont elle a la maîtrise d'ouvrage.

Les dommages qui pourraient être causés à ces aménagements et par ces aménagements seront entièrement à la charge de la commune sans que la responsabilité du Département ne puisse, en aucun cas, être recherchée.

Ces travaux impliqueront que des tronçons de RD seront interdits à la circulation sur des périodes précises. Afin de faciliter la circulation, des déviations seront mises en place. Si la non utilisation de ces déviations au profit d'autres itinéraires causent des dégâts (ou accidents) sur des routes communales, tant sur la chaussée que sur les dépendances de la route, le Département d'Ille-et-Vilaine ne pourra pas être tenu pour responsable de ces dégâts (ou accidents). S'il s'avérait que des véhicules (par leur nombre, leur poids ou leur gabarit) ne sont pas adaptés pour emprunter certaines Voies Communales, pour des motifs de conservations et/ou de sécurité, il appartient aux maires gestionnaires de ces routes (utilisées au lieu des RD préconisées) d'exercer leur pouvoir de police de circulation et de conservation afin de faire cesser les désordres.

La Commune de Bovel est tenue de transmettre les dispositions de l'article 5, avant démarrage des travaux, aux Communes qui lui sont limitrophes et concernées (ou potentiellement concernées) par :

- les déviations
- et le non-respect de ces déviations

ARTICLE 6 - DOMANIALITE

Les travaux projetés sont réalisés sur le domaine public départemental.

ARTICLE 7 - CONDITIONS FINANCIERES

7-1 : Prise en charge des travaux

Tous les travaux et frais occasionnés dans le cadre de la réalisation des projets seront pris en charge par la Commune.

Les travaux de modification, de maintenance et d'entretien de la signalisation de police dédiés aux aménagements, ainsi que les charges liées à l'entretien et au fonctionnement des ouvrages (éclairage public, mobilier urbain, trottoirs, îlots centraux, signalisation verticale et horizontale ...) implantés sur et hors chaussées restent à la charge financière de la Commune.

7-2 : Participation financière du Département

Sans objet

ARTICLE 8 - ENTRETIEN ULTERIEUR ET GESTION DES OUVRAGES

A l'issue des travaux, la Commune prendra en charge l'entretien et la gestion des ouvrages précités (éclairage public, bordures de trottoirs, entretien des grilles avaloires, revêtement des trottoirs, signalisation verticale et horizontale, espaces verts...) de telle sorte à assurer leur fonctionnement normal attendu pour la sécurité des usagers, le tout à ses frais exclusifs.

La Commune ne pourra procéder à des modifications ultérieures sur lesdits ouvrages sans accord préalable écrit du Département sauf cas d'urgence. Ces travaux seront à sa charge.

Les aménagements sont incorporés dès leur origine au domaine public routier départemental. Leur éventuelle désaffectation interviendra après accord du Département, si besoin après consolidation aux frais de la commune afin d'éviter tout risque de dommages au domaine public routier.

CHAPITRE III : DISPOSITIONS DIVERSES

ARTICLE 9 - DOCUMENTS FAISANT PARTIE DE LA CONVENTION

Font partie de la convention et figurent en annexes les documents suivants : *(préciser les références et dates des plans)*

- Plan de situation
- Plan travaux du plateau en entrée de lotissement de la Gréette – Echelle 1/100 – date 11/09/2025 - cabinet ECR Environnement

ARTICLE 10 - LITIGES

Tout litige relatif à l'interprétation ou à l'exécution de la présente convention sera porté devant le Tribunal Administratif de Rennes, 3 contour de la Motte – 35 044 Rennes cedex.

ARTICLE 11 - VALIDITE DE LA CONVENTION

La présente convention entrera en vigueur à sa date de signature pour une durée de dix ans.

A l'issue de cette période, elle sera renouvelable annuellement par tacite reconduction, sauf dénonciation expresse de l'une ou de l'autre des parties, un mois à l'avance, par lettre recommandée avec accusé réception.

Fait en deux exemplaires le


Pour le Département d'Ille-et-Vilaine,

Pour le Président,

Le Conseiller départemental
délégué aux bâtiments, aux mobilités et
aux innovations

Frédéric MARTIN

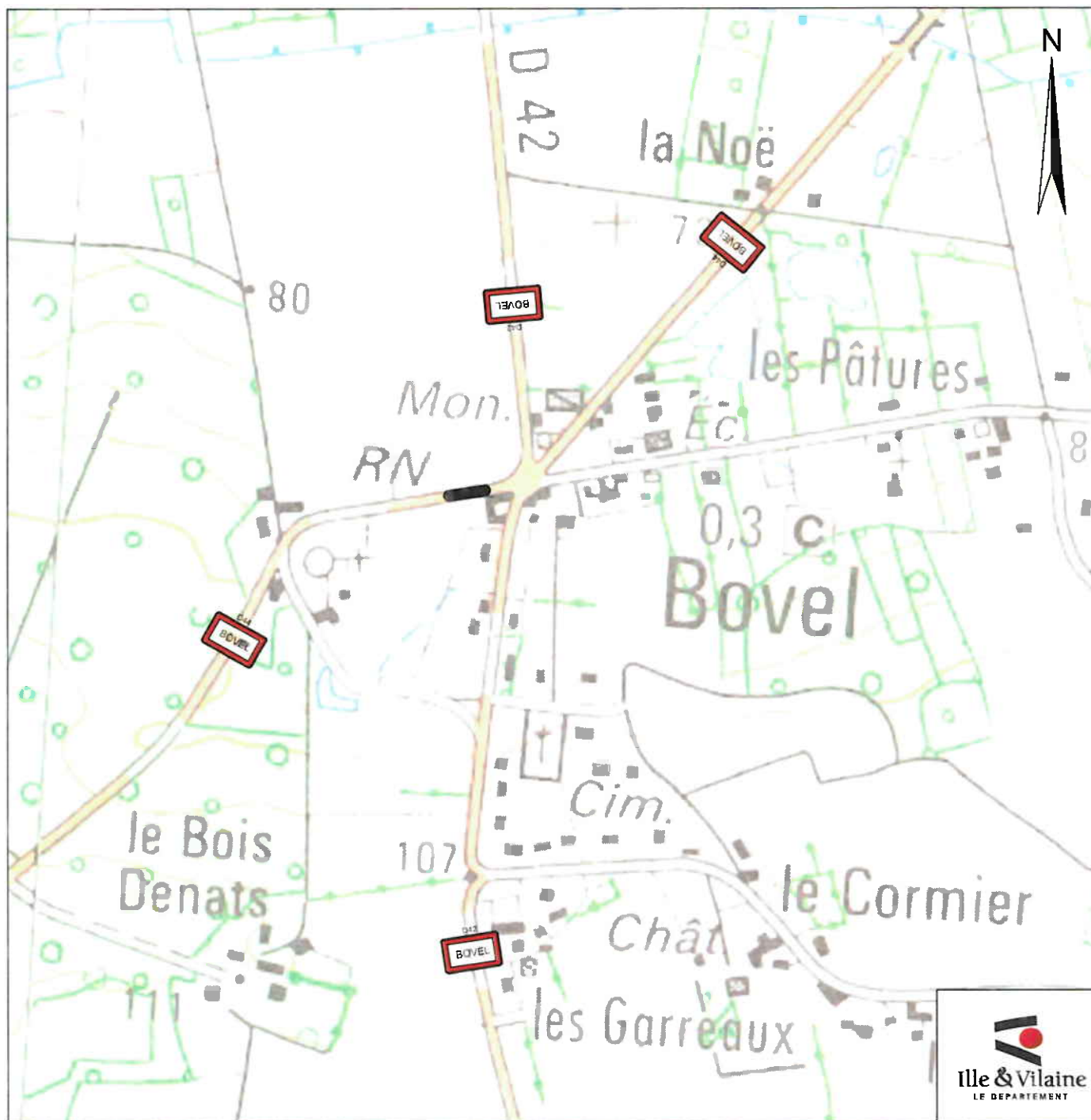
Pour la commune de Bovel



José MERCIER

ANNEXE A LA CONVENTION
ENTRE LE DEPARTEMENT 35
ET LA COMMUNE DE BOVEL

COMMUNE DE BOVEL Aménagement de la route départementale
Création d'un plateau surélevé
RD44 du PR 9+926 au PR 9+943



Source : SCAN 25@ - SCAN 25 N°2017-DINO-1-28-097 / Conception cartographique : Agence Départementale du Pays de Brocéliande - Service Construction (17 septembre 2025)

D XX
AGGLO

— aménagement aggro (création plateau surélevé)

Limite d'agglomération ou de secteur aggloméré



DEPARTEMENT D'ILLE-ET-VILAINE

COMMUNE DE CANCALE

Aménagement d'une piste cyclable et d'un plateau ralentisseur

sur la route départementale n°201

Avenue de Scissy (Tronçon SUD)

en agglomération

P.R 21+377 au P.R 21+553

CONVENTION n°

Entre,

Le Département d'Ille et Vilaine représenté par son Président, Monsieur Jean Luc CHENUT, autorisé à signer la présente convention par décision de la commission permanente en date du 26 janvier 2026 ci-après désigné le Département

d'une part,

Et

La Commune de Cancale représentée par son Maire Monsieur Pierre-Yves MAHIEU ci-après désignée la Commune

d'autre part.

Il a été exposé et convenu ce qui suit :

EXPOSE :

La commune de Cancale a pour projet la réalisation d'aménagements sur la route départementale n° 201 en traversée de l'agglomération, à savoir :

- Aménagement d'une piste cyclable entre la rue des Français Libres et la rue de la Ville Jégu
- Aménagement d'un plateau ralentisseurs sur voirie

Tous ces aménagements réalisés à l'intérieur des limites d'agglomération figurent aux plans annexés à la présente convention.

Les travaux sont réalisés sous maîtrise d'ouvrage communale.

La Commune reconnaît avoir pris toutes les dispositions nécessaires afin que l'aménagement envisagé ne contribue pas à entraver la libre circulation des véhicules de toutes sortes, notamment les poids lourds et les engins agricoles.

De plus, la Commune s'engage à ne pas intervenir de nouveau sur la section de route aménagée durant une période de 5 ans.

ARTICLE 1 - OBJET DE LA CONVENTION

La présente convention a pour objet de définir les conditions techniques, administratives et financières dans lesquelles ces aménagements seront réalisés et gérés.

Elle fixe également la domanialité des ouvrages réalisés.

CHAPITRE I : REALISATION DES OUVRAGES

ARTICLE 2 - CARACTERISTIQUES

2-1 : CARACTERISTIQUES TECHNIQUES

La Commune est autorisée à réaliser sur la route départementale n°201, à l'intérieur des limites d'agglomération, les aménagements décrits sur les plans annexés à la présente convention.

Ces travaux comprennent également les prestations liées à l'exploitation des ouvrages telles que la mise en place et la maintenance de la signalisation de police, ainsi que les marquages au sol conformes à la réglementation en vigueur.

Les caractéristiques géométriques des projets d'aménagements ont été soumises à l'approbation du Département (service Construction de l'agence départementale du Pays de Saint-Malo)

D'une manière générale, les travaux réalisés devront être conformes aux dispositions du règlement de la voirie départementale.

Cette autorisation ne se substitue pas aux autorisations ou déclarations administratives préalables auxquelles pourraient être soumises les installations et aménagements entrepris par la Commune.

2-2 : MESURES DE SECURITE ET SIGNALISATION TEMPORAIRE

Durant la réalisation des travaux exécutés sous la responsabilité de la commune, la sécurité des usagers de la RD201 sera assurée par la mise en place et la maintenance d'une signalisation temporaire conforme aux dispositions de l'instruction ministérielle sur la signalisation routière - Livre 1 - Huitième partie « signalisation temporaire ». La mise en place éventuelle de dispositif de déviation devra faire l'objet d'un dossier d'exploitation approuvé par le service Construction de l'agence départementale du Pays de Saint-Malo.

La Commune fera son affaire de la maintenance des dispositifs de signalisation temporaire durant les périodes hors chantier (nuit et week-end). A défaut, le Département (service Construction de l'agence départementale du pays de Saint-Malo) interviendra et facturera à la Commune ces prestations de maintenance.

Par ailleurs, la Commune se conformera aux dispositions de la loi n° 93-1418 du 31 décembre 1993 et des textes pris pour son application en ce qui concerne la Coordination en matière de Sécurité et de Protection de la Santé des travailleurs (SPS).

2-3 : PROGRAMMATION DES TRAVAUX

Les travaux d'aménagements seront réalisés suivant un planning soumis à l'approbation du Département (service Construction de l'agence départementale du pays de Saint-Malo, gestionnaire de la voirie départementale).

Les conditions d'exploitation en phase chantier seront étudiées en relation avec le Département (service Construction de l'agence départementale du Pays de Saint-Malo - centre d'exploitation de La Gouesnière).

2-4 : CONSTATS PREALABLES

Préalablement au démarrage des travaux, en cas de reprise partielle ou totale de la chaussée, un constat contradictoire sera effectué sur la qualité et la portance des structures. Au besoin, des essais de portance seront fournis par la Commune.

ARTICLE 3 - DISPOSITIONS PREALABLES A L'EXECUTION DES TRAVAUX

3-1 : ACCORD PREALABLE

Dès signature de la présente convention par l'ensemble des parties, la Commune sera autorisée à entreprendre les travaux.

En cas de modification du projet, la Commune informera préalablement le Département, gestionnaire de la voirie départementale des modifications apportées au projet. En cas de modification substantielle de celui-ci, le Département pourra demander à la Commune de déposer un nouveau projet de convention intégrant ces modifications, sans que cette dernière puisse prétendre à une indemnité de quelque nature que ce soit.

Le Département s'assurera pendant l'exécution des travaux que ceux-ci ne portent pas atteinte à l'intégrité du domaine public départemental.

3-2 : RESEAUX EXISTANTS

Avant le début des travaux, les entreprises devront s'informer auprès des gestionnaires de réseaux et éventuellement des particuliers, de la présence d'ouvrages visibles ou souterrains qui seraient concernés par les travaux à exécuter. Elles déposeront les Déclarations d'Intention de Commencement de Travaux réglementaires (DICT) prévus au décret n° 2011-1241 du 5 octobre 2011.

Le Département sera tenu informé des modifications apportées à ces réseaux. A l'issue des travaux, les plans de récolement lui seront fournis.

Les entreprises solliciteront toutes les autorisations administratives qui se révéleraient nécessaires et prendront toutes les dispositions au maintien de ces réseaux en parfait état de fonctionnement.

3-3 : ENTREPRISES TRAVAILLANT POUR LE COMPTE DU MAITRE D'OUVRAGE

Lors d'une réunion de concertation préalable aux travaux, organisée par la Commune, cette dernière informera le Département des entreprises chargées de l'exécution des travaux.

Ces entreprises ne pourront élever aucune protestation du fait des contrôles exercés et des contraintes imposées par le Département.

ARTICLE 4 - EXECUTION DES TRAVAUX

Le Département aura libre accès en permanence à toutes les parties du chantier en vue d'assurer le contrôle de l'application des instructions et prescriptions prévues par la présente convention. Il pourra demander à la Commune de suspendre temporairement les travaux lorsqu'il constatera un risque pour les usagers ou une atteinte grave à l'intégrité du domaine public départemental.

A l'issue des travaux, et en cas de reprise partielle ou totale de la chaussée existante, la Commune remettra l'ensemble des résultats des contrôles, réalisés par un laboratoire extérieur et indépendant, comprenant :

- Essais de compacité sur les couches de chaussée (fondation, base et roulement)
- Formulation des matériaux bitumineux et prélèvement sur chantier

Après achèvement des travaux, la Commune sera tenue de remettre en état les lieux et de retirer les installations liées à l'exécution des travaux. En cas de carence, le Département réalisera ces prestations aux frais de la Commune.

CHAPITRE II : DISPOSITIONS ADMINISTRATIVES ET FINANCIERES

ARTICLE 5 - RESPONSABILITES

La Commune sera responsable des dommages pouvant survenir à des tiers ou à des usagers du fait de l'exécution et de la gestion ultérieure des aménagements dont elle a la maîtrise d'ouvrage.

Les dommages qui pourraient être causés à ces aménagements et par ces aménagements seront entièrement à la charge de la commune sans que la responsabilité du Département ne puisse, en aucun cas, être recherchée.

Ces travaux impliqueront que des tronçons de RD seront interdits à la circulation sur des périodes précises. Afin de faciliter la circulation, des déviations seront mises en place. Si la non utilisation de ces déviations au profit d'autres itinéraires causent des dégâts (ou accidents) sur des routes communales, tant sur la chaussée que sur les dépendances de la route, le Département d'Ille-et-Vilaine ne pourra pas être tenu pour responsable de ces dégâts (ou accidents). S'il s'avérait que des véhicules (par leur nombre, leur poids ou leur gabarit) ne sont pas adaptés pour emprunter certaines Voies Communales, pour des motifs de conservations et/ou de sécurité, il appartient aux maires gestionnaires de ces routes (utilisées au lieu des RD préconisées) d'exercer leur pouvoir de police de circulation et de conservation afin de faire cesser les désordres.

La Commune de Cancale est tenue de transmettre les dispositions de l'article 5, avant démarrage des travaux, aux Communes qui lui sont limitrophes et concernées (ou potentiellement concernées) par :

- les déviations
- et le non-respect de ces déviations

ARTICLE 6 - DOMANIALITE

Les travaux projetés sont réalisés sur le domaine public départemental.

ARTICLE 7 - CONDITIONS FINANCIERES

7-1 : Prise en charge des travaux

Tous les travaux et frais occasionnés dans le cadre de la réalisation des projets seront pris en charge par la Commune.

Les travaux de modification, de maintenance et d'entretien de la signalisation de police dédiés aux aménagements, ainsi que les charges liées à l'entretien et au fonctionnement des ouvrages (éclairage public, mobilier urbain, trottoirs, îlots centraux, signalisation verticale et horizontale ...) implantés sur et hors chaussées restent à la charge financière de la Commune.

7-2 : Participation financière du Département

Sans Objet

ARTICLE 8 - ENTRETIEN ULTERIEUR ET GESTION DES OUVRAGES

A l'issue des travaux, la Commune prendra en charge l'entretien et la gestion des ouvrages précités (éclairage public, bordures d'îlots et trottoirs, revêtement des trottoirs et des îlots, signalisation verticale et horizontale espaces verts...) de telle sorte à assurer leur fonctionnement normal attendu pour la sécurité des usagers, le tout à ses frais exclusifs.

La Commune ne pourra procéder à des modifications ultérieures sur lesdits ouvrages sans accord préalable écrit du Département sauf cas d'urgence. Ces travaux seront à sa charge.

Les aménagements sont incorporés dès leur origine au domaine public routier départemental. Leur éventuelle désaffectation interviendra après accord du Département, si besoin après consolidation aux frais de la commune afin d'éviter tout risque de dommages au domaine public routier.

CHAPITRE III : DISPOSITIONS DIVERSES

ARTICLE 9 - DOCUMENTS FAISANT PARTIE DE LA CONVENTION

Font partie de la convention et figurent en annexes les documents suivants :

- Plan 5.2. Plan bordures – revêtements et nivellement – OKARE – Indice A du 23/06/2025
- Préconisations techniques sur les ralentisseurs et aménagements sécurité (DGRD/SES décembre 2018)

ARTICLE 10 : PROMOTION, PUBLICITE, INFORMATION

Chacun des signataires s'engage, dans toute action de communication prise à son initiative, à mentionner les partenaires ayant permis les réalisations couvertes par la présente convention.

Les deux signataires s'engagent, dans le cadre des objectifs de la présente convention, au respect et à la mention de chacune des deux parties dans toutes publications de documents, actions d'information et de communication, organisation de manifestations ou animations à destination du public selon les termes énoncés ci-dessous :

Le signataire s'engage à faire figurer le logo du Département d'Ille-et-Vilaine sur tous les supports de communication envisagés (affiches, programmes, invitations, dossiers de presse, insertions presse et annonces publicitaires médias, annonces sites internet ...) et à contacter le responsable en charge de la communication du Département avant la signature du « bon à tirer » de tous les documents pour veiller au respect de l'image du Département d'Ille-et-Vilaine.

Le Département s'engage à fournir son logo sous toutes formes souhaitées (bloc-marque, autocollant, disquette ou cédérom) et reste à la disposition du signataire pour tous conseils en communication et notamment sur le respect des éléments de la charte graphique (l'emplacement du logo en bas à droite de chaque publication est impératif).

ARTICLE 11 - LITIGES

Tout litige relatif à l'interprétation ou à l'exécution de la présente convention sera porté devant le Tribunal Administratif de Rennes, 3 contour de la Motte – 35 044 Rennes cedex.

ARTICLE 12 - VALIDITE DE LA CONVENTION

La présente convention entrera en vigueur à sa date de signature pour une durée de dix ans.

A l'issue de cette période, elle sera renouvelable annuellement par tacite reconduction, sauf dénonciation expresse de l'une ou de l'autre des parties, un mois à l'avance, par lettre recommandée avec accusé réception.

Fait en deux exemplaires le 08/10/2025

Pour le Département d'Ille-et-Vilaine,
Le Conseiller départemental délégué
aux bâtiments, aux mobilités et d'aux innovations,

Pour la commune de Cancale
Le Maire

Pierre-Yves TAHIEU
Le Maire



Frédéric MARTIN

Pierre-Yves MAHIEU

NNEXE A LA CONVENTION ENTRE LE DEPARTEMENT ET LA COMMUNE DE CANCALE
Route départementale n°201 Avenue de Scissy du PR 21+377au PR 21+553



■ Zone de travaux et de réaménagement
□ Limite agglomération

DEPARTEMENT D'ILLE-ET-VILAINE

COMMUNE DE SAINT DOMINEUC

**Aménagement de la route départementale n°13
en agglomération**

Aménagement de 2 plateaux ralentisseurs

RD 13 Le Chesnot

PR 8+575 au PR 8+770

**Aménagement de 2 plateaux ralentisseurs
et d'un cheminement piétonnier**

RD 13 Entrée/Sortie EST devant le cimetière

PR 7+860 au PR 8+220

CONVENTION n°

Entre,

Le Département d'Ille et Vilaine représenté par son Président, Monsieur Jean Luc CHENUT, autorisé à signer la présente convention par décision de la commission permanente en date du 26 janvier 2026 ci-après désigné le Département

d'une part,

Et

La Commune de SAINT-DOMINEUC représentée par son Maire, Monsieur Benoit SOHIER ci-après désignée la Commune

d'autre part.

Il a été exposé et convenu ce qui suit :

EXPOSE :

La commune de Saint-Domineuc a pour projet la réalisation d'aménagement sur la route départementale n°13 en traversée de l'agglomération, à savoir :

- Aménagement de 2 plateaux ralentisseurs RD13 « Le Chesnot »

- Aménagement de 2 plateaux ralentisseurs et d'un cheminement piétonnier RD13 « Rue Chateaubriant » devant le cimetière

Tous ces aménagements réalisés à l'intérieur des limites d'agglomération figurent aux plans annexés à la présente convention.

Les travaux sont réalisés sous maîtrise d'ouvrage communale.

La Commune reconnaît avoir pris toutes les dispositions nécessaires afin que l'aménagement envisagé ne contribue pas à entraver la libre circulation des véhicules de toutes sortes, notamment les poids lourds et les engins agricoles.

De plus, la Commune s'engage à ne pas intervenir de nouveau sur la section de route aménagée durant une période de 5 ans.

ARTICLE 1 - OBJET DE LA CONVENTION

La présente convention a pour objet de définir les conditions techniques, administratives et financières dans lesquelles ces aménagements seront réalisés et gérés.

Elle fixe également la domanialité des ouvrages réalisés.

CHAPITRE I : REALISATION DES OUVRAGES

ARTICLE 2 - CARACTERISTIQUES

2-1 : CARACTERISTIQUES TECHNIQUES

La Commune est autorisée à réaliser sur la route départementale n°13, à l'intérieur des limites d'agglomération, les aménagements décrits sur les plans annexés à la présente convention.

Ces travaux comprennent également les prestations liées à l'exploitation des ouvrages telles que la mise en place et la maintenance de la signalisation de police, ainsi que les marquages au sol conformes à la réglementation en vigueur.

Les caractéristiques géométriques des projets d'aménagements ont été soumises à l'approbation du Département (service Construction de l'agence départementale du Pays de Saint-Malo)

D'une manière générale, les travaux réalisés devront être conformes aux dispositions du règlement de la voirie départementale.

Cette autorisation ne se substitue pas aux autorisations ou déclarations administratives préalables auxquelles pourraient être soumises les installations et aménagements entrepris par la Commune.

2-2 : MESURES DE SECURITE ET SIGNALISATION TEMPORAIRE

Durant la réalisation des travaux exécutés sous la responsabilité de la commune, la sécurité des usagers de la RD13 sera assurée par la mise en place et la maintenance d'une

signalisation temporaire conforme aux dispositions de l'instruction ministérielle sur la signalisation routière - Livre 1 - Huitième partie « signalisation temporaire ». La mise en place éventuelle de dispositif de déviation devra faire l'objet d'un dossier d'exploitation approuvé par le service Construction de l'agence départementale du Pays de Saint-Malo.

La Commune fera son affaire de la maintenance des dispositifs de signalisation temporaire durant les périodes hors chantier (nuit et week-end). A défaut, le Département (service Construction de l'agence départementale du pays de Saint-Malo) interviendra et facturera à la Commune ces prestations de maintenance.

Par ailleurs, la Commune se conformera aux dispositions de la loi n° 93-1418 du 31 décembre 1993 et des textes pris pour son application en ce qui concerne la Coordination en matière de Sécurité et de Protection de la Santé des travailleurs (SPS).

2-3 : PROGRAMMATION DES TRAVAUX

Les travaux d'aménagements seront réalisés suivant un planning soumis à l'approbation du Département (service Construction de l'agence départementale du pays de Saint-Malo, gestionnaire de la voirie départementale).

Les conditions d'exploitation en phase chantier seront étudiées en relation avec le Département (service Construction de l'agence départementale du Pays de Saint-Malo - centre d'exploitation de Combourg).

2-4 : CONSTATS PREALABLES

Préalablement au démarrage des travaux, en cas de reprise partielle ou totale de la chaussée, un constat contradictoire sera effectué sur la qualité et la portance des structures. Au besoin, des essais de portance seront fournis par la Commune.

ARTICLE 3 - DISPOSITIONS PREALABLES A L'EXECUTION DES TRAVAUX

3-1 : ACCORD PREALABLE

Dès signature de la présente convention par l'ensemble des parties, la Commune sera autorisée à entreprendre les travaux.

En cas de modification du projet, la Commune informera préalablement le Département, gestionnaire de la voirie départementale des modifications apportées au projet. En cas de modification substantielle de celui-ci, le Département pourra demander à la Commune de déposer un nouveau projet de convention intégrant ces modifications, sans que cette dernière puisse prétendre à une indemnité de quelque nature que ce soit.

Le Département s'assurera pendant l'exécution des travaux que ceux-ci ne portent pas atteinte à l'intégrité du domaine public départemental.

3-2 : RESEAUX EXISTANTS

Avant le début des travaux, les entreprises devront s'informer auprès des gestionnaires de réseaux et éventuellement des particuliers, de la présence d'ouvrages visibles ou souterrains qui seraient concernés par les travaux à exécuter. Elles déposeront les Déclarations d'Intention de Commencement de Travaux réglementaires (DICT) prévus au décret n° 2011-1241 du 5 octobre 2011.

Le Département sera tenu informé des modifications apportées à ces réseaux. A l'issue des travaux, les plans de récolement lui seront fournis.

Les entreprises solliciteront toutes les autorisations administratives qui se révéleraient nécessaires et prendront toutes les dispositions au maintien de ces réseaux en parfait état de fonctionnement.

3-3 : ENTREPRISES TRAVAILLANT POUR LE COMPTE DU MAITRE D'OUVRAGE

Lors d'une réunion de concertation préalable aux travaux, organisée par la Commune, cette dernière informera le Département des entreprises chargées de l'exécution des travaux.

Ces entreprises ne pourront élever aucune protestation du fait des contrôles exercés et des contraintes imposées par le Département.

ARTICLE 4 - EXECUTION DES TRAVAUX

Le Département aura libre accès en permanence à toutes les parties du chantier en vue d'assurer le contrôle de l'application des instructions et prescriptions prévues par la présente convention. Il pourra demander à la Commune de suspendre temporairement les travaux lorsqu'il constatera un risque pour les usagers ou une atteinte grave à l'intégrité du domaine public départemental.

A l'issue des travaux, et en cas de reprise partielle ou totale de la chaussée existante, la Commune remettra l'ensemble des résultats des contrôles, réalisés par un laboratoire extérieur et indépendant, comprenant :

- Essais de compacité sur les couches de chaussée (fondation, base et roulement)
- Formulation des matériaux bitumineux et prélèvement sur chantier

Après achèvement des travaux, la Commune sera tenue de remettre en état les lieux et de retirer les installations liées à l'exécution des travaux. En cas de carence, le Département réalisera ces prestations aux frais de la Commune.

CHAPITRE II : DISPOSITIONS ADMINISTRATIVES ET FINANCIERES

ARTICLE 5 - RESPONSABILITES

La Commune sera responsable des dommages pouvant survenir à des tiers ou à des usagers du fait de l'exécution et de la gestion ultérieure des aménagements dont elle a la maîtrise d'ouvrage.

Les dommages qui pourraient être causés à ces aménagements et par ces aménagements seront entièrement à la charge de la commune sans que la responsabilité du Département ne puisse, en aucun cas, être recherchée.

Ces travaux impliqueront que des tronçons de RD seront interdits à la circulation sur des périodes précises. Afin de faciliter la circulation, des déviations seront mises en place. Si la non utilisation de ces déviations au profit d'autres itinéraires causent des dégâts (ou

accidents) sur des routes communales, tant sur la chaussée que sur les dépendances de la route, le Département d'Ille-et-Vilaine ne pourra pas être tenu pour responsable de ces dégâts (ou accidents). S'il s'avérait que des véhicules (par leur nombre, leur poids ou leur gabarit) ne sont pas adaptés pour emprunter certaines Voies Communales, pour des motifs de conservations et/ou de sécurité, il appartient aux maires gestionnaires de ces routes (utilisées au lieu des RD préconisées) d'exercer leur pouvoir de police de circulation et de conservation afin de faire cesser les désordres.

La Commune de Saint-Domineuc est tenue de transmettre les dispositions de l'article 5, avant démarrage des travaux, aux Communes qui lui sont limitrophes et concernées (ou potentiellement concernées) par :

- les déviations
- et le non-respect de ces déviations
-

ARTICLE 6 - DOMANIALITE

Les travaux projetés sont réalisés sur le domaine public départemental.

ARTICLE 7 - CONDITIONS FINANCIERES

7-1 : Prise en charge des travaux

Tous les travaux et frais occasionnés dans le cadre de la réalisation des projets seront pris en charge par la Commune.

Les travaux de modification, de maintenance et d'entretien de la signalisation de police dédiés aux aménagements, ainsi que les charges liées à l'entretien et au fonctionnement des ouvrages (éclairage public, mobilier urbain, trottoirs, îlots centraux, signalisation verticale et horizontale ...) implantés sur et hors chaussées restent à la charge financière de la Commune.

7-2 : Participation financière du Département

Sans objet

ARTICLE 8 - ENTRETIEN ULTERIEUR ET GESTION DES OUVRAGES

A l'issue des travaux, la Commune prendra en charge l'entretien et la gestion des ouvrages précités (éclairage public, bordures d'îlots et trottoirs, revêtement des trottoirs et des îlots, signalisation verticale et horizontale espaces verts...) de telle sorte à assurer leur fonctionnement normal attendu pour la sécurité des usagers, le tout à ses frais exclusifs.

La Commune ne pourra procéder à des modifications ultérieures sur lesdits ouvrages sans accord préalable écrit du Département sauf cas d'urgence. Ces travaux seront à sa charge.

Les aménagements sont incorporés dès leur origine au domaine public routier départemental. Leur éventuelle désaffectation interviendra après accord du Département, si besoin après consolidation aux frais de la commune afin d'éviter tout risque de dommages au domaine public routier.

CHAPITRE III : DISPOSITIONS DIVERSES

ARTICLE 9 - DOCUMENTS FAISANT PARTIE DE LA CONVENTION

Font partie de la convention et figurent en annexes les documents suivants :

- Plan d'aménagement 5 – sur Entrée/sortie d'agglomération EST (RD13)
APS – Indice A du 24/10/2024
- Plan d'aménagement 6 –Entrée/sortie du lieu-dit »Le Chesnot » (RD13)
APS – Indice A du 18/06/2024
- Plan de situationAménagement de sécurité sur les entrées et sorties d'agglomération
APS – Indice Adu 24/10/2024
- Préconisations techniques sur les ralentisseurs et aménagements sécurité
(DGRD/SES décembre 2018)

ARTICLE 10 : PROMOTION, PUBLICITE, INFORMATION

Chacun des signataires s'engage, dans toute action de communication prise à son initiative, à mentionner les partenaires ayant permis les réalisations couvertes par la présente convention.

Les deux signataires s'engagent, dans le cadre des objectifs de la présente convention, au respect et à la mention de chacune des deux parties dans toutes publications de documents, actions d'information et de communication, organisation de manifestations ou animations à destination du public selon les termes énoncés ci-dessous :

Le signataire s'engage à faire figurer le logo du Département d'Ille-et-Vilaine sur tous les supports de communication envisagés (affiches, programmes, invitations, dossiers de presse, insertions presse et annonces publicitaires médias, annonces sites internet ...) et à contacter le responsable en charge de la communication du Département avant la signature du « bon à tirer » de tous les documents pour veiller au respect de l'image du Département d'Ille-et-Vilaine.

Le Département s'engage à fournir son logo sous toutes formes souhaitées (bloc-marque, autocollant, disquette ou cédérom) et reste à la disposition du signataire pour tous conseils en communication et notamment sur le respect des éléments de la charte graphique (l'emplacement du logo en bas à droite de chaque publication est impératif).

ARTICLE 11 - LITIGES

Tout litige relatif à l'interprétation ou à l'exécution de la présente convention sera porté devant le Tribunal Administratif de Rennes, 3 contour de la Motte – 35 044 Rennes cedex.

ARTICLE 12 - VALIDITE DE LA CONVENTION

La présente convention entrera en vigueur à sa date de signature pour une durée de dix ans.

A l'issue de cette période, elle sera renouvelable annuellement par tacite reconduction, sauf dénonciation expresse de l'une ou de l'autre des parties, un mois à l'avance, par lettre recommandée avec accusé réception.

Fait en deux exemplaires le

Pour le Département d'Ille-et-Vilaine,

Pour la commune de Saint-Domineuc

Le Conseiller départemental délégué
aux bâtiments, aux mobilités et d'aux innovations,

Le Maire

Frédéric MARTIN

Benoit SOHIER

